



Geometrický plán je podkladom na právne úkony , keď údaje doterajšieho stavu výkazu výmer sú zhodné s údajmi platných výpisov z katastra nehnuteľností .

Vyhoviteľ : Ing. Vladimír NECHUTA - Geodetická kancelária Martin Severná 15, 036 01 Martin nechuta@gkmt.sk tel: 0905357844 IČO : 32 658 877		Kraj : ŽILINSKÝ	Okres : MARTIN	Obec : BYSTRÍČKA	
		Katastrálne územie : BYSTRÍČKA	Číslo plánu : 18/2024	Mapový list : vkm	
		GEOMETRICKÝ PLÁN			
		na zriadenie vecného bremena NN vedenia a kanalizačnej prípojky na p. č. KN C 876 a KN E 151/3, 192.			
Vyhotočil :		Autorizačne overil :		Úradne overil meno : Ing. Denisa ORSÁCHOVA	
Dňa: 12.3.2024	Meno: Šályová Lenka	Dňa : 12.3.2024	Meno : Ing. Vladimír NECHUTA	Dňa : - 2 -04- 2024	Číslo : G1- 377 / 2024
Nové hranice boli v prírode označené : neboli		Náležitost'ami a presnosťou zodpovedá predpisom .		Úradne overené podľa § 9 zákona NR SR č. 215/1995 Z.z. o geodézii a kartografii	
Záznam podrobného merania zmien : 1943					
Súradnice bodov označených číslami a ostatné meračské údaje sú uložené vo všeobecnej dokumentácii .					

VÝKAZ VÝMER

Doterajší stav					Zmeny					Nový stav					
PK vločky	Číslo parcely		Výmera		Druh pozemku	Diel	k parcele číslo	m2	od parcely	m2	Číslo parcely	Výmera		Druh pozemku	Vlastník iná (oprávnená osoba) adresa (sídlo)
	LV	KN-E	KN-C	ha								m2	ha		
1	151/3			2770	zast.pl.	2			151/3	4	(151/3	2770	zast.pl.	Doterajší	
1390	192			8992	ostat.pl.	3			151/3	18	(192	8992	ostat.pl.	Doterajší	
1		876		2760	zast.pl.	4			192	67	876	2760	zast.pl.	Doterajší	
1674		830/103		319	trv.trav.por.	1			876	50	830/103	319	trv.trav.por.	Doterajší	
Spolu :										200		1	4841		
Stav registra C KN															
1		876		2760	zast.pl.						876	2760	zast.pl.	Doterajší	
		875/1		6764	zast.pl.						875/1	6764	zast.pl.	Doterajší	
		909/1		3077	zast.pl.						909/1	3077	zast.pl.	Doterajší	
1674		830/103		319	trv.trav.por.						830/103	319	trv.trav.por.	Doterajší	
Spolu :												1	2920		

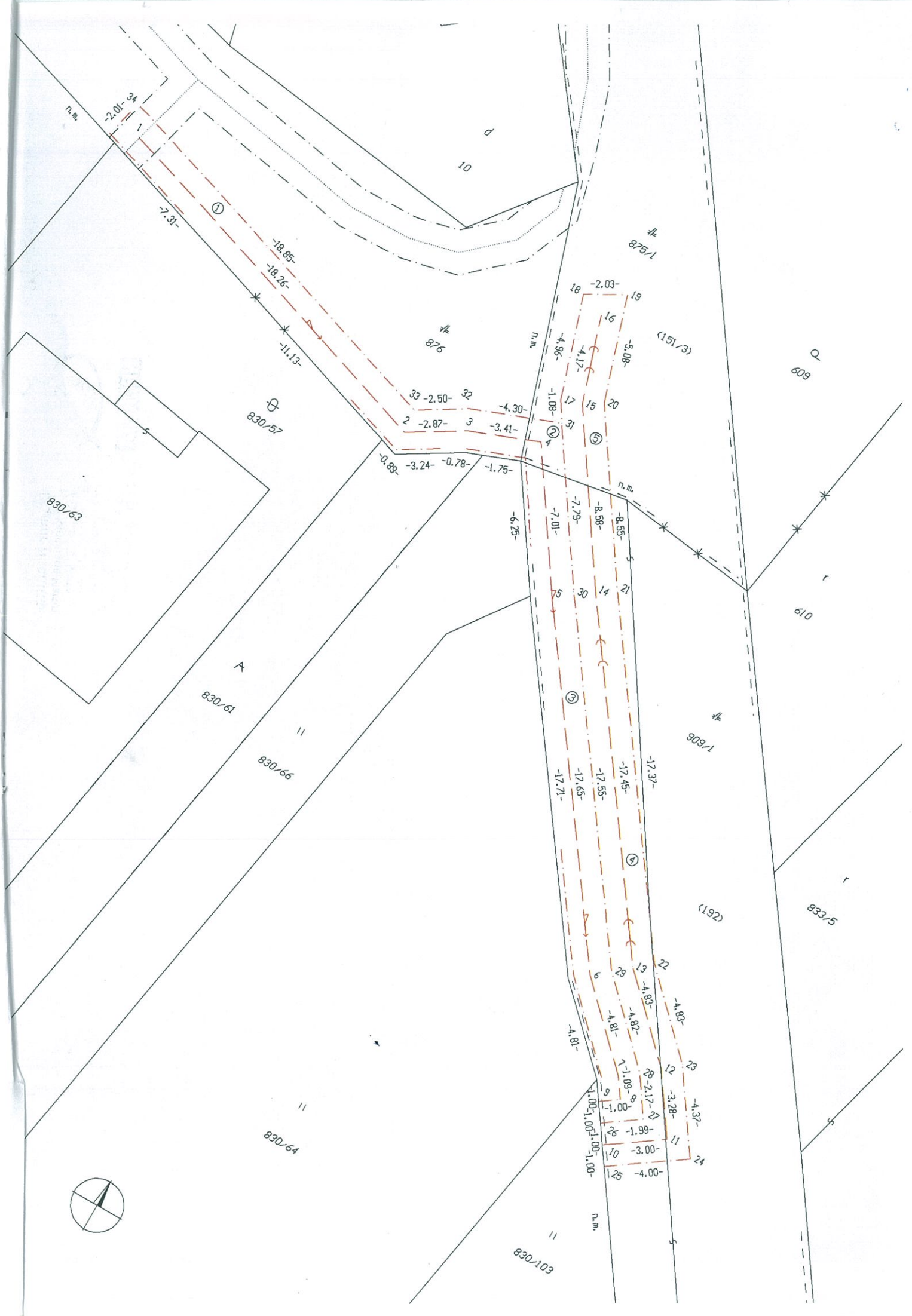
Legenda : Kód spôsobu využívania pozemku

7 - Pozemok lúky a pasienku trvalo porastený trávami, alebo pozemok dočasne nevyužívaný pre trvalý porast.

22 - Pozemok, na ktorom je postavená inžinierska stavba - cestná, miestna a účelová komunikácia, lesná cesta, poľná cesta, chodník, nekryté parkovisko a ich súčasti.

Poznámka : Zriaďuje sa vecné bremeno na priznanie práva uloženia, údržby a kontroly podzemného NN vedenia, na priznanie ochranného pásma a práva trvalého prístupu za účelom opravy, údržby a rekonštrukcie na parc.č. KN-C 876, KN-E 151/3, 192 v prospech správcu NN vedenia a v prospech vlastníka parc.č. KN-C 830/103.

Poznámka : Zriaďuje sa vecné bremeno na priznanie práva uloženia, údržby a kontroly kanalizačnej prípojky, na priznanie ochranného pásma a práva trvalého prístupu za účelom opravy, údržby a rekonštrukcie na parc.č. KN-E 151/3, 192 v prospech správcu kanalizačného vedenia a v prospech vlastníka parc.č. KN-C 830/103.





Okresný úrad Martin
Katastrálny odbor
Severná 15
036 01 Martin

Váš lis/zo dňa

Naše číslo

Vybavuje
043/4135151/Judáková

Bystrička
21.05.2024

Vec:

Výpis z uznesenia

Obecné zastupiteľstvo obce Bystrička dňa **16.05.2024** podľa §11 ods. 4 zákona č. 369/1990 Zb. o obecnom zriadení v znení neskorších predpisov Uznesením č. **266/2024**

II. Schvaľuje

- a) Obecné zastupiteľstvo schvaľuje zriadenie vecného bremena na právo uloženia inžinierskych sietí elektriky, optiky, kanalizácie a vody cez pozemky KN-C 876, druh pozemku ZPaN o výmere 22 m², KN-E 151/3 druh pozemku ZPaN o výmere 50 m², v prospech PhDr. Václava Benka v k.ú. Bystrička. V súlade s § 29 bod 3. v Zásadách hospodárenia s majetkom obce Bystrička ako aj so zákonom 138/1991 Zb. o majetku obcí v znení neskorších predpisov je jednorazová odplata 10,00 €/m², čiže 720,00 €. Geometrický plán č. 18/2024 zo dňa 12.03.2024 vyhotovený Ing. Vladimírom Nechutom ako podklad k zmluve o vecnom bremene je priložený.

Hlasovanie: za- Ing. Korbel', Ing. Košút, Ing. Matula, Mgr. Pospíšilová

proti-

, zdržal sa -

Mgr. Roman Kubala – starosta obce

OBEC BYSTRÍČKA
OBECNÝ ÚRAD
Lipová ulica 260/2
038 04 BYSTRÍČKA ④